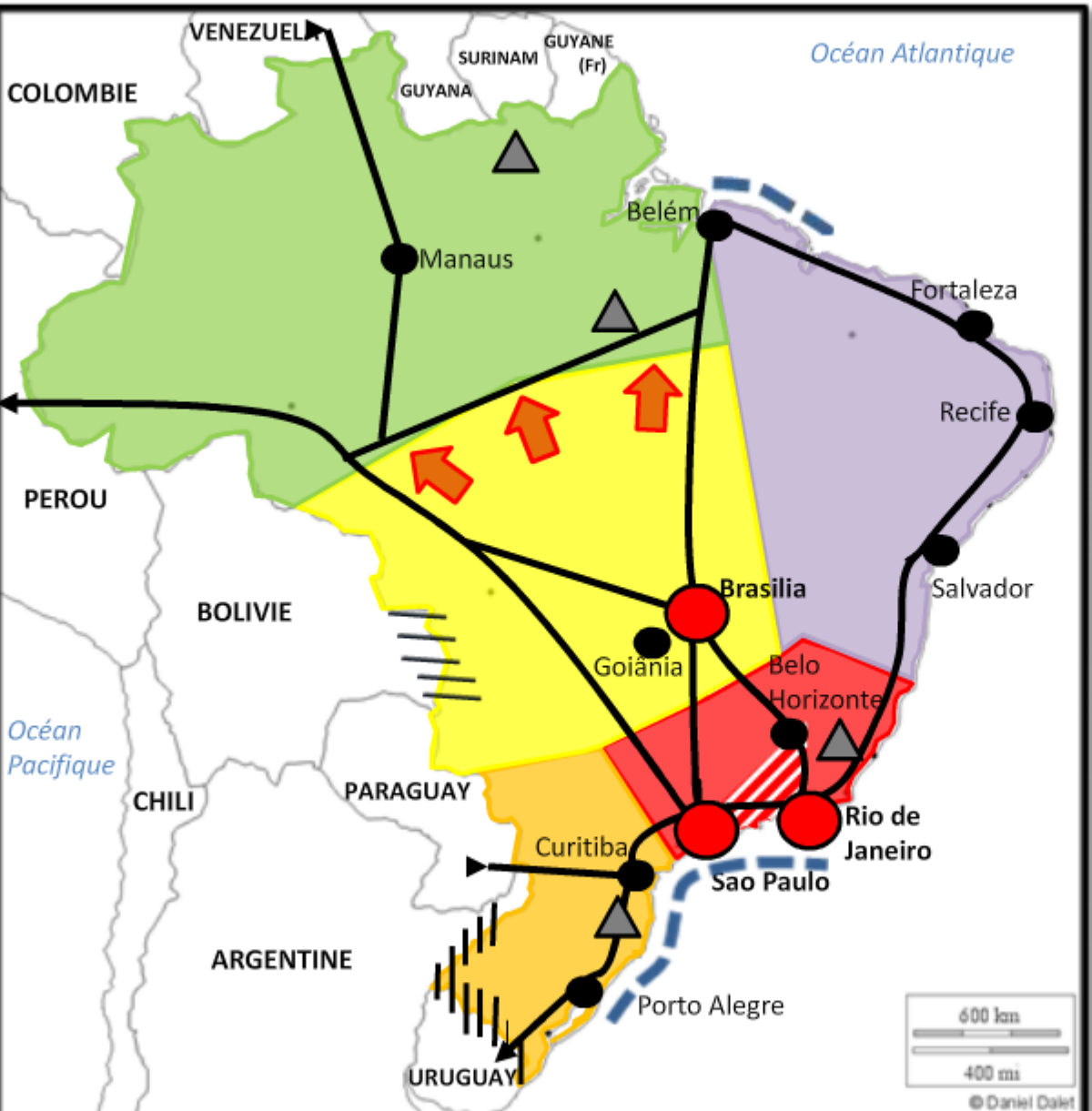







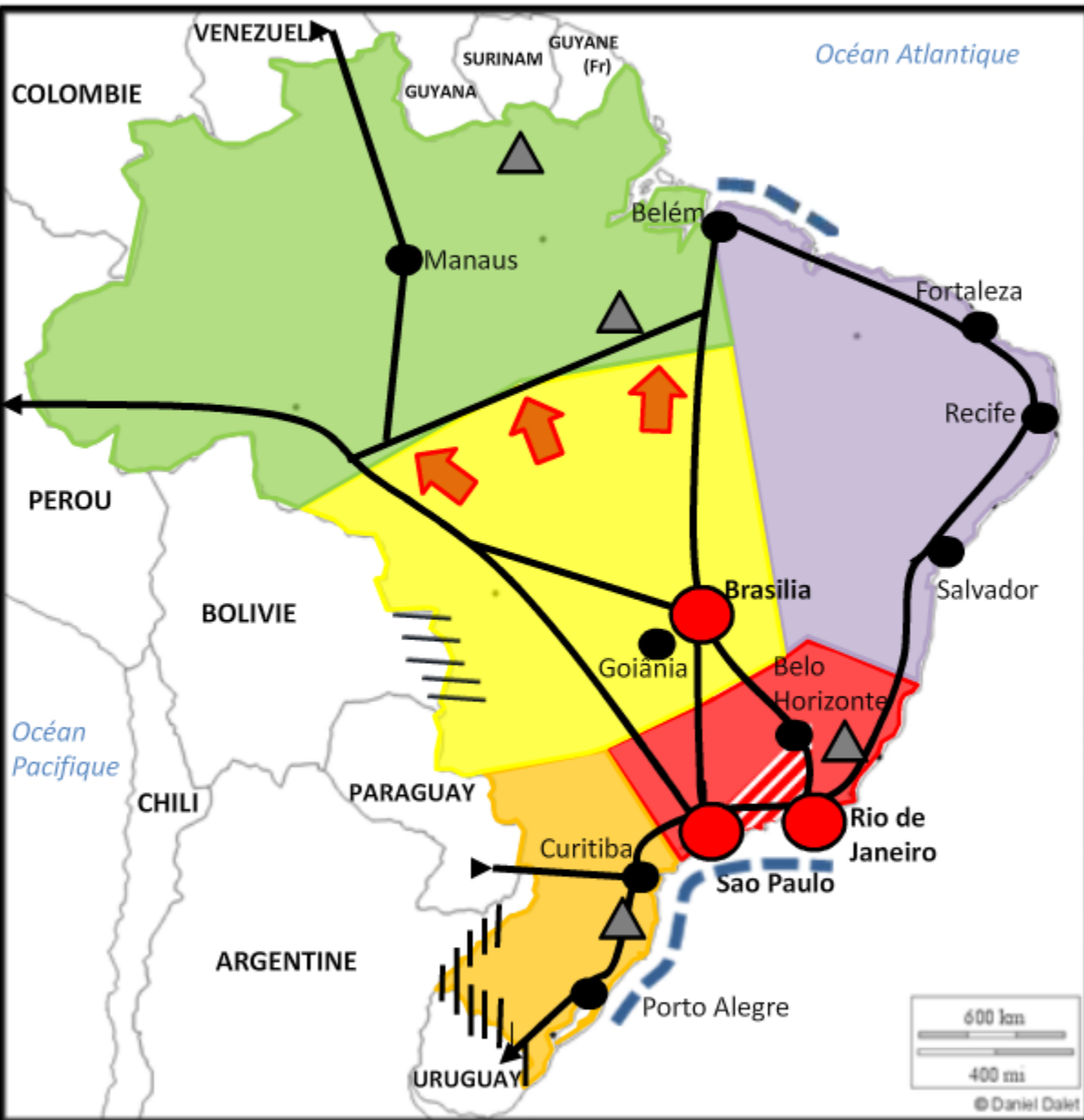
Organisation et dynamiques territoriales du Brésil

I- Un territoire inégalement mis en valeur








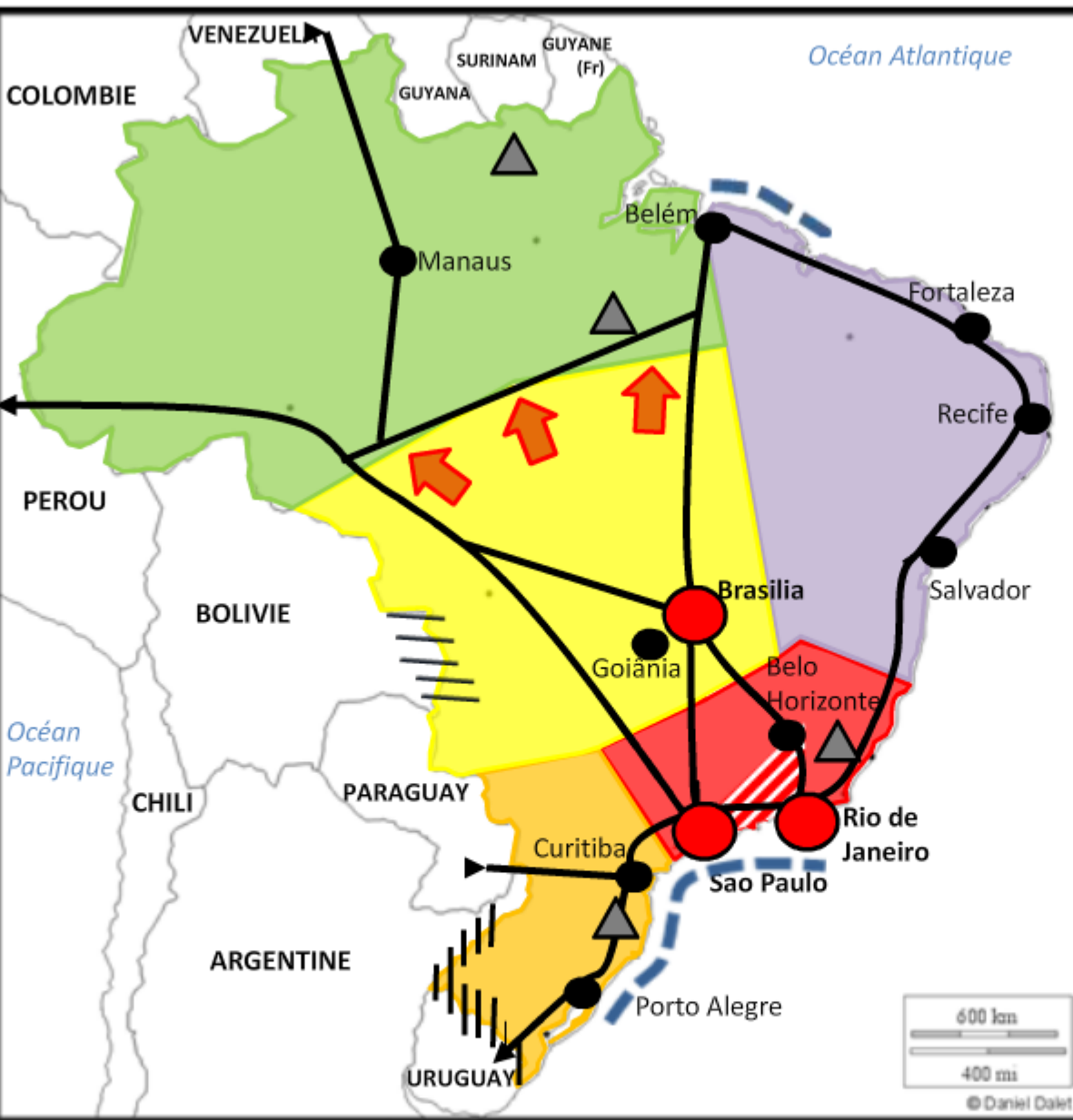
-  Sudeste, centre éco très dynamique
-  Sud, dynamique et intégré au centre
-  Centre-ouest, ex-front pionnier devenu La « ferme du monde » (culture + élevage)
-  Nordeste, en retard de développement
-  Amazonie, terre de réserve et front pionnier

Organisation et dynamiques territoriales du Brésil







II-Des pôles et axes structurant le territoire

-  Ville émergente mondiale
-  Pôles urbains
-  Centre minier du pays
-  Centre industriel du pays
-  Axes de communication majeurs



III-Les dynamiques internes et externes.

-  Fronts pionniers
-  Interface maritime
-  Interface dynamique avec un état membre du MERCOSUR
-  Interface dynamique avec un état associé au MERCOSUR

