

AGGLOMERATION PARISIENNE ET REGION ÎLE-DE-FRANCE

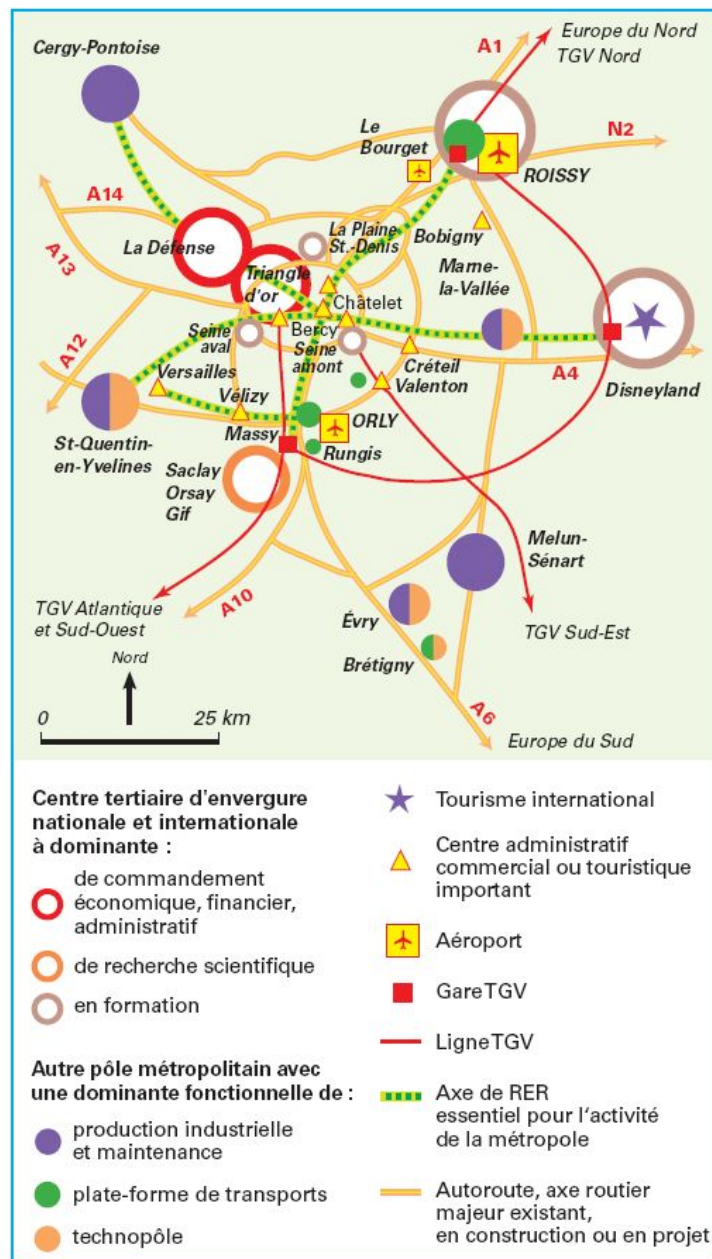
Cadre : insérer l'étude de l'agglomération parisienne avant celle de la région (Île-de-France), en reliant les deux thèmes.

Objectifs (5h) :

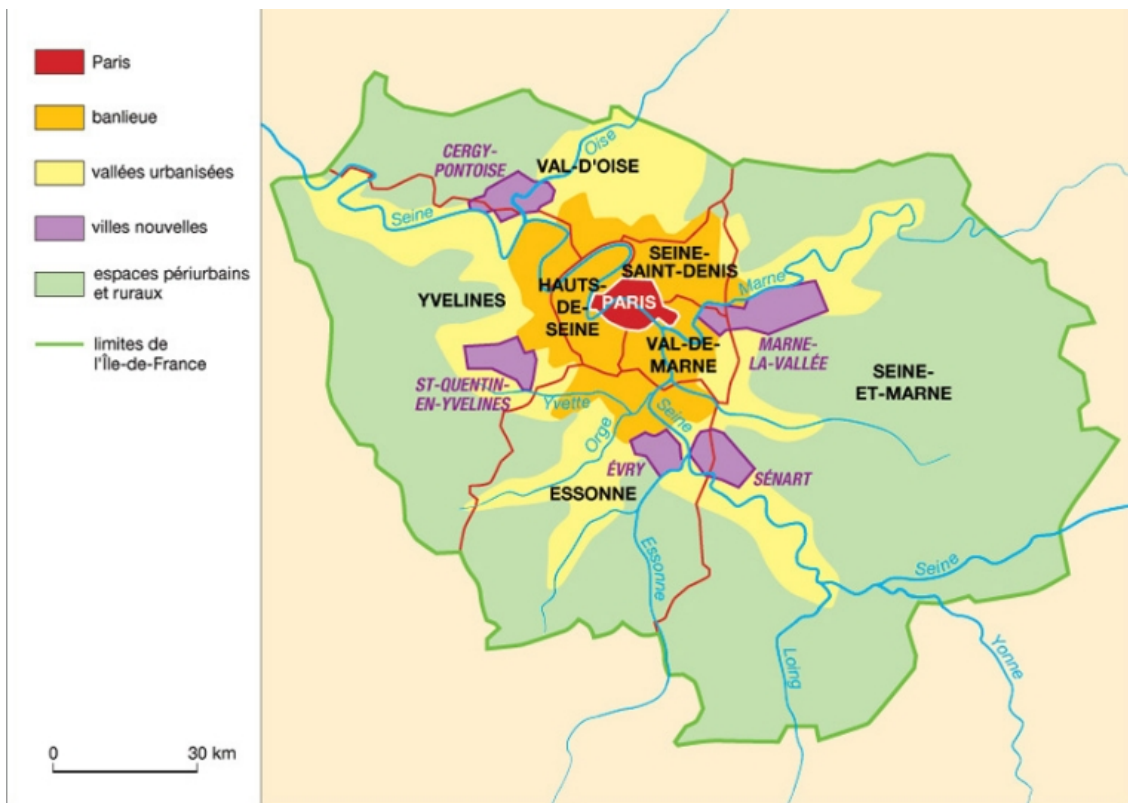
- Comment se manifestent le poids et le rayonnement de Paris ? Quels sont les contrastes territoriaux de l'agglomération parisienne ?
- Qu'est-ce qui caractérise la région Île-de-France : place dans le territoire national et en Europe, action régionale, organisation du territoire ?

Croquis de l'organisation du territoire régional de l'Île-de-France

Paris, capitale nationale et ville mondiale...



L'agglomération parisienne : dynamiques, pôles et contrastes socio-spatiaux



	Ville-centre	Départements de la proche banlieue		
	Paris	Hauts-de-Seine	Seine-Saint-Denis	Val-de-Marne
Salaire annuel moyen (2008)	29 459 €	29 722 €	18 722 €	22 831 €
Prix des appartements au m ² (2011)	7 951 €	5 524 €	3 304 €	3 875 €
Taux de chômage (1 ^{er} trimestre 2011)	8,7 %	7,4 %	11,3 %	8 %
RSA ¹ pour 1 000 personnes de 25 à 64 ans (2010)	58 ‰	42 ‰	97 ‰	58 ‰

Source : INSEE.


1. « Revenu de solidarité active », versé par l'État aux personnes ne disposant pas d'un emploi leur permettant de disposer de revenus suffisants.

Les projets du "Grand Paris"

Le « Grand Paris » doit permettre de renforcer l'attractivité économique de la région parisienne. Il définit des espaces de développement économique autour de pôles d'activités stratégiques (aéronautique au nord de l'agglomération, scientifique et technologique au sud).

Ce projet doit aussi permettre la mise en relation des sites les plus performants de la métropole. L'État et la région Île-de-France ont ainsi élaboré un projet de métro automatique d'environ 150 kilomètres desservant une cinquantaine de gares franciliennes. Ce métro devrait relier les différents pôles du « Grand Paris » au quartier des affaires de la Défense, aux grands aéroports franciliens ainsi qu'aux gares TGV de Massy et de Marne-la-Vallée, à l'échéance de 2020.

D'après Y. Colomel et D. Ostern, *La France, territoires et aménagement face à la mondialisation*, Nathan, 2011.



5 Un Territoire de Projet : Saint-Denis-Pleyel (Seine-Saint-Denis)

La région Île-de-France participe à l'aménagement de ce quartier destiné à devenir un pôle mondial d'excellence de la création audiovisuelle.

- 1 Stade de France. 2 Tour Pleyel (immeuble de bureaux). 3 Construction de la Cité Européenne du Cinéma sur un ancien site EDF. 4 La Seine.

Vers le croquis

MÉTHODE

ÉTAPE 1 Sélectionner les informations
Recopiez et complétez le tableau ci-dessous en sélectionnant les informations dans les documents ci-contre.

Sélection d'informations	Réponses
Capitale nationale et régionale	■ ...
Villes nouvelles	■ Marne-la-Vallée ■ Evry ...
Régions voisines	■ Picardie ■ Bourgogne ■ Champagne-Ardenne ...
Principaux axes dynamiques	■ Aire urbaine parisienne ■ Technopôles ...
Principaux axes de communication	■ Autoroutes majeures ...

ÉTAPE 2 Choisir les figurés
Recopiez et complétez le tableau ci-dessous.

Ce qu'il faut représenter	Quelles informations retenir pour le croquis ?	Comment les représenter ?
Activités, pôles et espaces dynamiques	■ Aire urbaine parisienne
	■ Villes nouvelles
	■ Espaces protégés à vocation touristique	☆
	■ Espaces industriels	▲
Axes principaux	■ Principaux axes de circulation
	■ Aéroports
Un rayonnement national et international	■ ...	◆
	■ ...	●
	■ ...	●

ÉTAPE 3 Réaliser le croquis

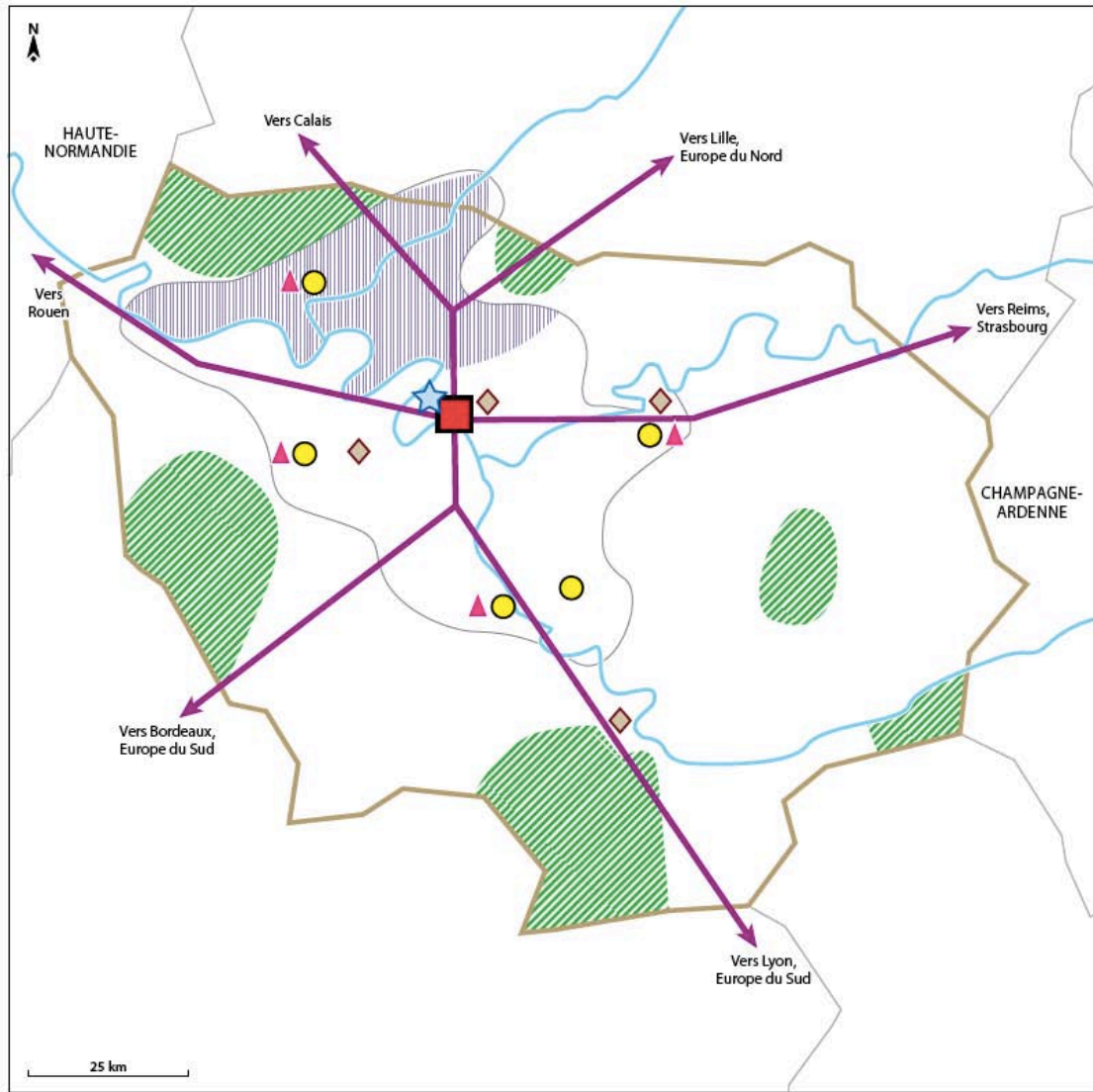
1. Décalquez le fond de croquis de la page 2.
2. Complétez la légende.
 - Reportez dans la légende le titre de chacune des parties définies à l'étape 2.
 - Reportez les figurés dans la légende.
3. Complétez le croquis.
4. Donnez-lui un titre.
5. Terminez de compléter le croquis (nom des Régions voisines, villes, cours d'eau).

DOCUMENTS

L'Île-de-France et les régions limitrophes

Pôles et axes majeurs

Principaux espaces et activités



Titre:

Légende

<p>I. Activités, pôles et espaces dynamiques</p> <p>..... Aire urbaine parisienne</p> <p>●</p> <p>▲</p> <p>★</p> <p> </p> <p>..... Espaces agricoles ou forestiers</p> <p>///</p>	<p>II.</p> <p>→</p> <p>..... Aéroports</p>	<p>III. Un rayonnement national et international</p> <p>■</p> <p>◆</p> <p>..... Pouvoir politique et institutions internationales</p>
--	---	--