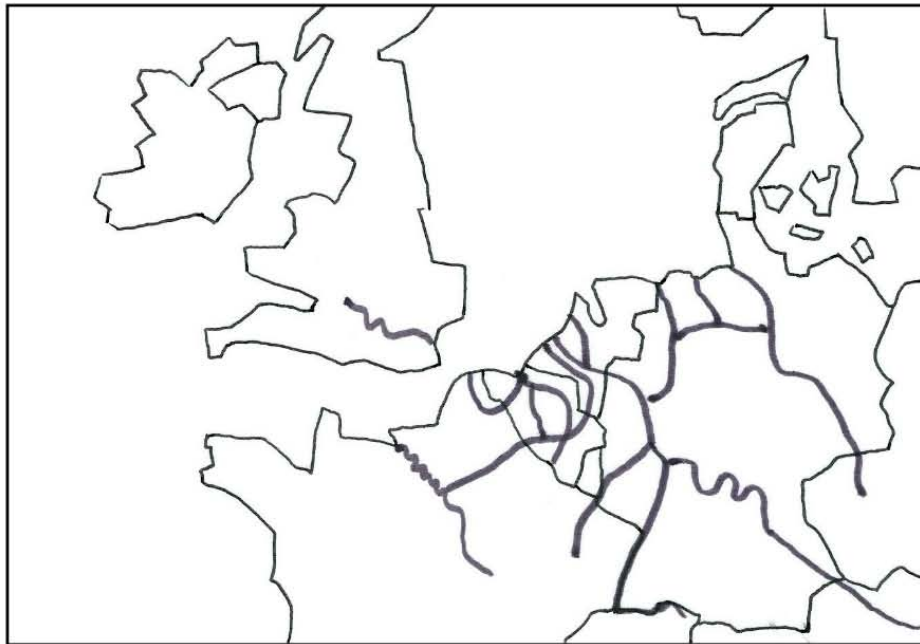
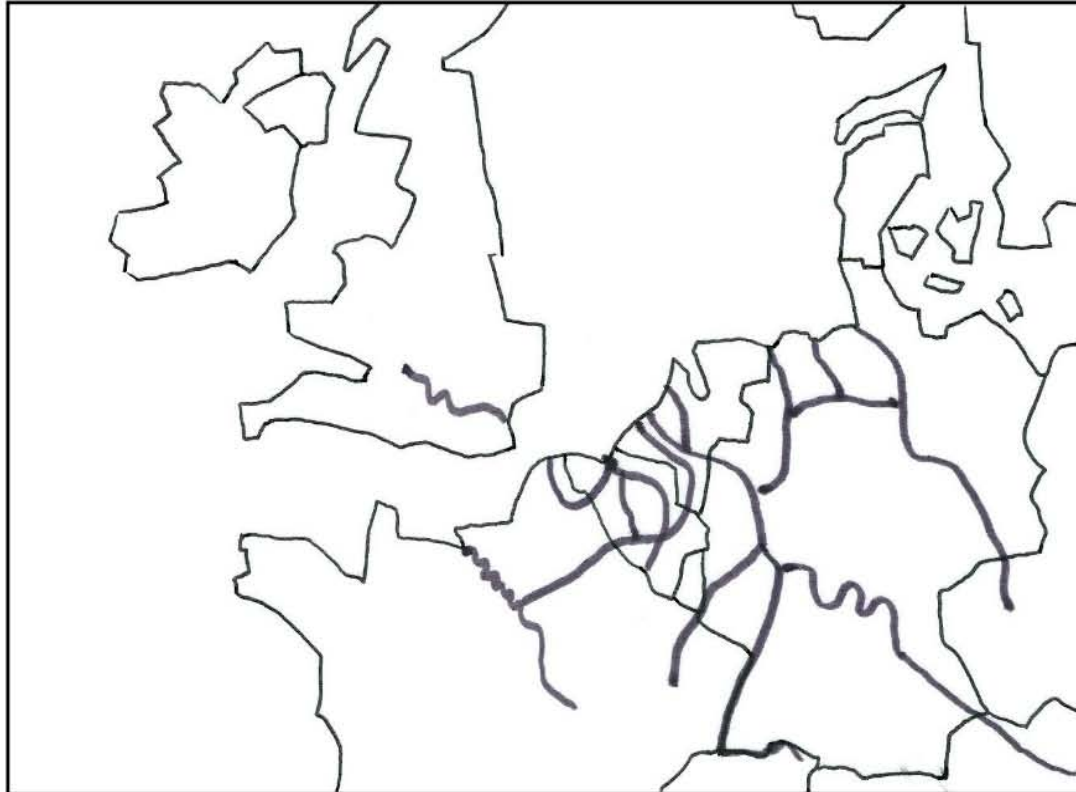


# Croquis

**Sujet:** « Le Northern Range, la porte d'entrée de l'Union européenne »



# L'organisation du territoire de la Northern range



## LEGENDE:

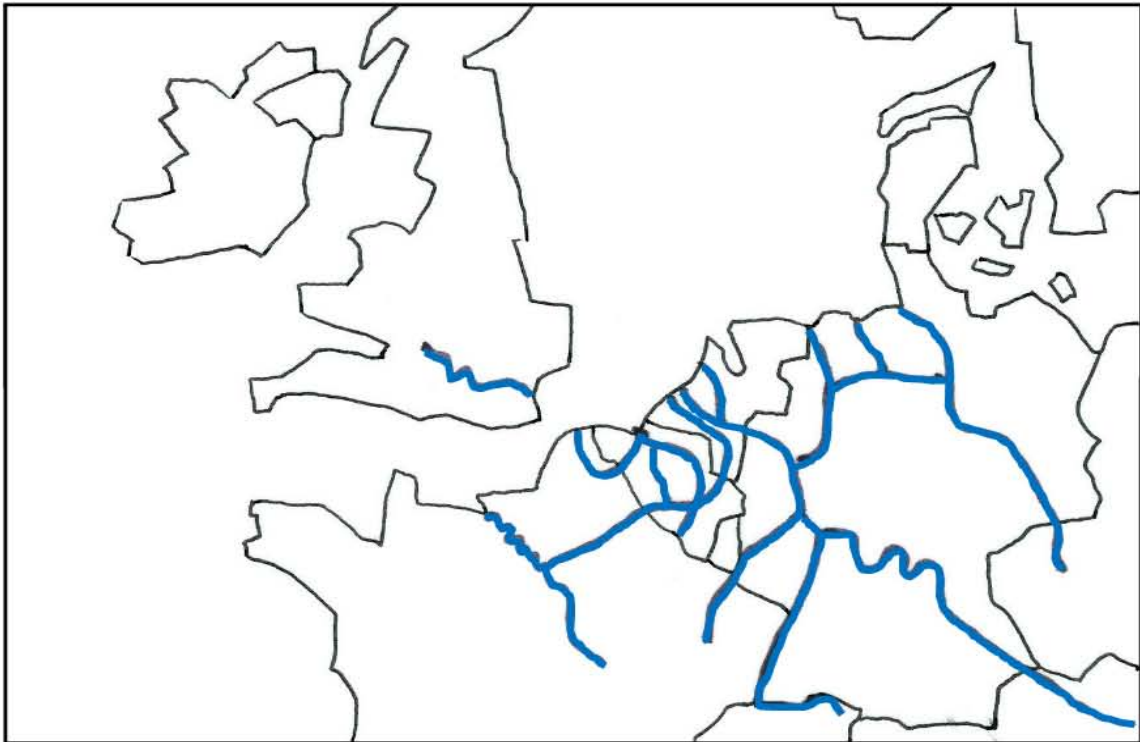
### **1-La première façade maritime mondiale**

Interface maritime majeure à l'échelle mondiale

Port de dimension mondiale





Port secondaire

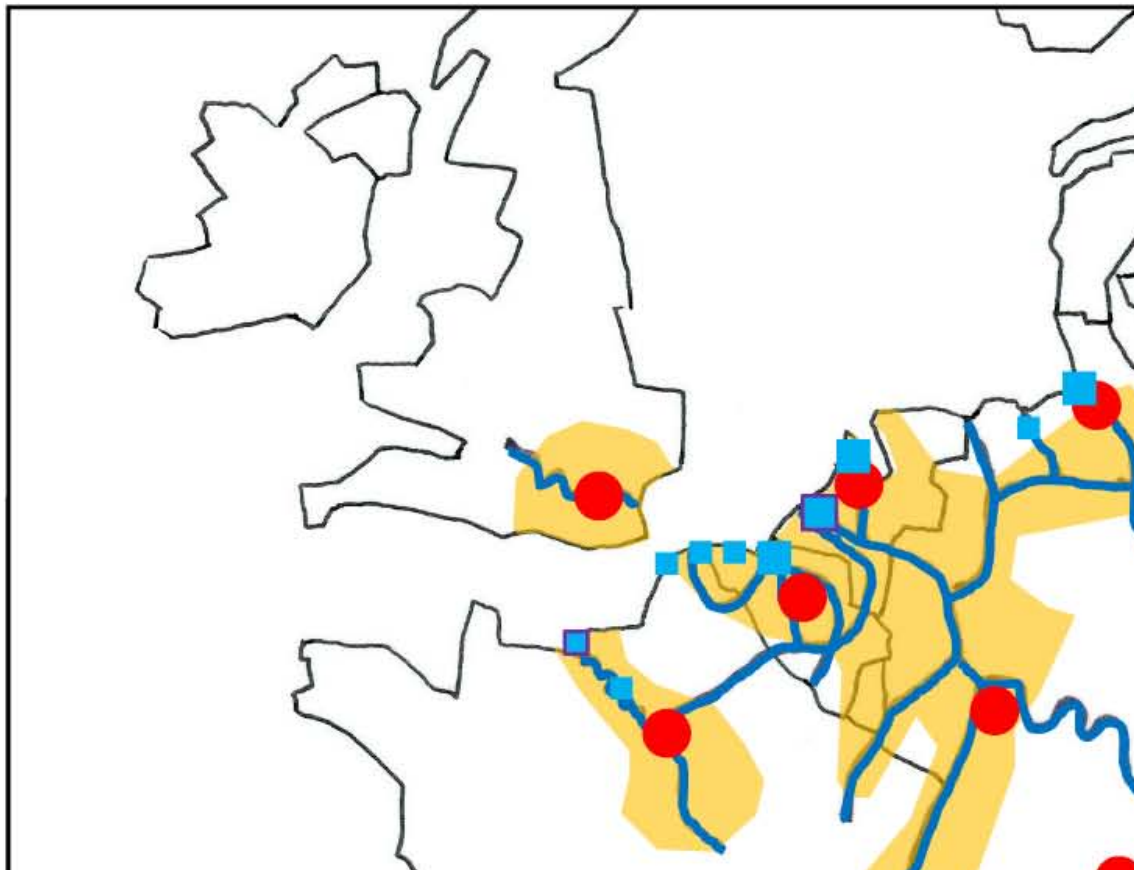
Port avec travaux d'extension



**LEGENDE:**

**1-La première façade maritime mondiale**

-  Interface maritime majeure à l'échelle mondiale
-  Port de dimension mondiale
-  Port secondaire
-  Port avec travaux d'extension



**LEGENDE:**

**1-La première façade maritime mondiale**

▲▲▲ Interface maritime majeure à l'échelle mondiale

■ Port de dimension mondiale

■ Port secondaire

■ Port avec travaux d'extension

**2-Un hinterland très puissant**

● Métropole européenne

— Axe fluvial majeur

— Axe routier majeur

■ Espace densément peuplé et industrialisé